



COMPANY WITH
QUALITY SYSTEM
CERTIFIED BY DNV GL
= ISO 9001 =

Certificato no./Certificate No.:
247171-2017-AQ-ITA-ACCREDIA



Comune di Pantelleria

Provincia di Trapani
SETTORE II - AREA TECNICA

ORDINANZA SINDACALE N. 160 DEL 18 DICEMBRE 2018

INTERDIZIONE AREE A PERICOLO DI FRANA

Premesso che:

- con Decreto del Presidente della Regione Sicilia n. 446 del 18/09/07, è stato approvato, ai sensi dell'art. 130 della L.R. n. 6 del 03/05/2001, il Piano Stralcio di Bacino per l'Assetto Idrogeologico (P.A.I.) del Bacino Idrografico dell'Isola di Pantelleria (106), redatto ai sensi dell'art.17, comma 6 ter, della Legge 18/05/1989 n. 183, e dell'art.1, comma 1, del D.L. 11/06/1998 n. 180, convertito, con modifiche, con Legge 03/08/1998, n. 267 e successive modificazioni;
- la suddetta edizione del P.A.I. dell'Isola, redatta nel 2006 e pubblicata nel 2007, censiva 29 dissesti e 15 elementi a rischio nel territorio comunale;
- con Ordinanza n. 44/2012 del 10/11/2012, l'Ufficio Circondariale Marittimo di Pantelleria nel rendere noto che *“parte della costa dell'isola è interessata, in particolare, lungo i tratti di falesie a picco sul mare o con pendenze elevate e roccia altamente fratturata, da fenomeni di dissesto riconducibili a fenomeni di crollo, ribaltamento e scivolamento di massi di natura lavica, con pericolosità (P3 e P4) e rischio (R3 e R4)”*, indicando nel contempo l'elenco delle aree interessate dai predetti fenomeni, disponeva con l'art. 2 della predetta ordinanza *“a cura dell'amministrazione comunale di Pantelleria, sarà predisposta idonea recinzione (lato terra) delle aree sopraccitate, nonché saranno apposti i necessari cartelli indicanti i pericoli e i divieti di cui trattasi, visibili anche da mare”*;
- con nota prot. n. 22888 del 30/11/2012 ed in riferimento all'Ordinanza n. 44/2012 del 10/11/2012, questo Ufficio richiedeva all'Assessorato Regionale del Territorio e dell'Ambiente, tra l'altro, di voler con urgenza provvedere ad individuare e circoscrivere puntualmente, le aree di pericolo e/o rischio, previo apposito studio analitico a carico di soggetti qualificati di cui lo scrivente Ente non risulta provvisto;
- a seguito della suddetta nota, l'Assessorato Regionale T.A. con nota prot. n. 66673 del 04/12/2012, convocava apposita riunione per il giorno 10/12/2012;
- con nota prot. n. 1579 dell'11/01/2013, l'Assessorato Regionale T.A. provvedeva a trasmettere il verbale della suddetta riunione;
- durante la riunione tenutasi in data 10/12/2012, si stabilì, tra l'altro, che il Comune di Pantelleria si sarebbe impegnato a comunicare eventuali varianti da apportare al PAI vigente sulla base di sopralluoghi specifici;
- in relazione al suddetto impegno, con determinazione del Responsabile del Settore II n. 424 del 20/08/2013, veniva affidato l'incarico al Geologo Dott.ssa Caterina Caradonna per la redazione di uno studio geologico e geomorfologico per la revisione del PAI Continentale e del PAI Costiero dell'isola di Pantelleria;

- con nota 1213 del 23/01/2014 il Responsabile del Settore II provvedeva a trasmettere all'Assessorato Regionale del Territorio ed ambiente il suddetto studio geologico e geomorfologico unitamente a:
 - carta della pericolosità e del rischio geomorfologico n. 1 scala 1:10.000;
 - carta della pericolosità e del rischio geomorfologico n. 2 scala 1:10.000;
 - carta della pericolosità e del rischio geomorfologico n. 3 scala 1:10.000;
 - carta della pericolosità e del rischio geomorfologico n. 4 scala 1:10.000;
 - calcolo delle traiettorie di blocchi in caduta lungo una scarpata o una falesia – GEOROCK;
- con nota prot. n. 28082 del 15/06/2015, l'Assessorato Regionale del Territorio e dell'Ambiente, rappresentava che *"dall'esame dello studio geologico e geomorfologico prodotto si evince che la individuazione dei dissesti da verificare risulta essere diretta esclusivamente ai dissesti individuati nella versione del P.A.I. dell'Isola di Pantelleria (anno 2007) in vigore e approvato con D.P.R. n. 446 del 18/09/2007 e pubblicato sulla G.U.R.S. n. 55 del 23/11/2007. Una ricognizione, con metodi indiretti in particolare rivolti alla fascia costiera interessata da numerosi ed estesi fenomeni di crollo, seppure sommaria, dei dissesti dell'Isola di Pantelleria, dimostra che lo stato di dissesto idrogeologico dell'Isola è molto più diffuso di quanto riportato nel predetto studio"*;
- con la suddetta nota l'Assessorato del Territorio e dell'Ambiente, al fine di procedere ad un aggiornamento del P.A.I. dell'Isola di Pantelleria, invitava questa Amministrazione *"ad integrare lo studio prodotto individuando e caratterizzando tutti i dissesti ricadenti nel territorio comunale di Pantelleria"*;
- con nota prot. 10467 del 30/06/2015 a firma del Responsabile del Settore II, veniva riscontrata la superiore richiesta precisando che *"i reali dissesti presenti nell'Isola sono quelli riportati nello studio trasmesso, non si sono infatti avute segnalazioni di nuovi dissesti fatta eccezione per un piccolo dissesto verificatosi in contrada Kaggiar in prossimità di Cala Cinque Denti, questo peraltro è stato debitamente attenzionato e si sta provvedendo ad un intervento di messa in sicurezza dell'area interessata"*;
- in data 19/07/2015 si svolgeva una ulteriore riunione sul tema presso l'Assessorato del territorio e dell'ambiente a seguito della quale il Responsabile del Settore II, con propria nota prot. n. 12593 del 05/08/2015, nel precisare che la richiesta di revisione del P.A.I. era relativa ai 19 siti interessati dall'ordinanza dell'Ufficio Circondariale Marittimo di Pantelleria n. 44 del 2012, ed a tal fine trasmetteva n. 2 copie dello studio geologico e geomorfologico modificato secondo le norme di attuazione della relazione generale del PAI;
- nei giorni 6, 7 e 8 ottobre 2015, è stato effettuato da funzionari dell'Assessorato Regionale Territorio ed Ambiente, tecnici del Comune di Pantelleria e personale della Guardia Costiera (limitatamente al giorno 06/10/15) un sopralluogo al fine di verificare le segnalazioni comunicate con la precedente nota prot. n. 10467 del 30/06/2015;
- nonostante il Comune di Pantelleria abbia provveduto trasmissione dei suddetti studi e precisazioni, finalizzati ad indicare ed aggiornare puntuali e limitati fenomeni di dissesto idrogeologico del proprio territorio, l'Assessorato Regionale del Territorio e dell'Ambiente ha posto in essere una proposta di aggiornamento, ai sensi dell'articolo 5 comma 1 delle norme di attuazione del P.A.I., sulla scorta del suddetto sopralluogo ed in particolare a mezzo di una ricognizione effettuata metodi indiretti, apportando significative variazioni allo stato di dissesto e di pericolosità e rischio geomorfologico precedentemente individuati dal Comune di Pantelleria, attribuendo per il principio di precauzione una pericolosità molto elevata P4 a tutti i dissesti di crollo e demandando al Comune le verifiche sui luoghi ed i rilievi di dettaglio per precisare le dimensioni e la conseguente magnitudo dei dissesti, ciò al fine di attribuire un più preciso livello della pericolosità medesima e dei rischi che ne derivano;
- i dissesti censiti nella previsione di aggiornamento del P.A.I. proposta dall'Assessorato sono 267, di cui 265 di crollo, uno derivante da erosione accelerata ed uno da frana complessa e coinvolgono 812 aree e/o elementi a rischio di cui 6 a rischio medio R2, 675 a rischio elevato R3 e 131 a rischio molto elevato R4;
- ai sensi dell'articolo 5 delle norme di attuazione del P.A.I., la procedura seguita è stata quella stabilita dall'art. 130 della L.R. n. 6/2001 che prevede che il progetto di Piano e la relativa documentazione fossero trasmessi al Comune e agli Enti territorialmente competenti per la pubblicazione all'Albo Pretorio;

- la suddetta previsione di aggiornamento è stata pubblicata all’Albo pretorio ed all’albo web on line del Comune di Pantelleria dal 05/01/2018 al 04/02/2018 e che non sono state presentate osservazioni e opposizioni;

Rilevato che, nello specifico, risultano segnalate le seguenti aree di rilevante criticità ai fini del dissesto idrogeologico:

Codice dissesto	CTR	Località	Tipologia	Stato di attività	Pericolosità		Elemento a rischio		Rischio		Nuovo/modificato	Eliminato/Invariato
					Precedente	Previsione	Precedente	Previsione	Precedente	Previsione		
106-9PN-1	626910	S.Elmo	complessa	attivo	P2	P2	E4	E2	R4	R2	modificato	
106-9PN-2	626910	Bagno dell'acqua	crollò	attivo	P4	P4	E2	E1/E2/E4	R3	R3/R4	modificato	
106-9PN-3	626910	est del bagno dell'acqua	crollò	attivo	P4	P4	E2	E1/E2	R3	R3	modificato	
106-9PN-4	626910	Cala dell'Alca	crollò	attivo	P4	P4	-	E2/E3	-	R3/R4	modificato	
106-9PN-5	626910	Nord Cuddia Valletta	erosione accelerata	attivo	P2	P2	-	E1-E2	-	R2	modificato	
106-9PN-6	626920	Cala del Gadir	crollò	attivo	P4	P4	-	E1/E2/E3	-	R3/R4	modificato	
106-9PN-7	626920	La Caletta	crollò	attivo	P4	P4	-	-	-	-	-	eliminato (inglobato nel dissesto 106-9PN-008)
106-9PN-8	626920	La Caletta-P. Zinedi	crollò	attivo	P4	P4	-	E2	-	R3	modificato	
106-9PN-9	626940	Piano di Ghirlanda_1	crollò	attivo	P4	P4	E1	E1/E2	R3	R3	modificato	
106-9PN-10	626920	Cala di Levante_1	crollò	attivo	P4	P4	E2	E2	R3	R3	-	invariato
106-9PN-11	626920	Caletta di Zeglevia sud	crollò	attivo	P4	P4	-	E2/E4	-	R3/R4	modificato	
106-9PN-12	626930	Cala di Sataria	crollò	attivo	P4	P4	E2	E2/E3	R3	R3/R4	modificato	
106-9PN-13	626930	Monastero di sopra – C.Dietta	crollò	attivo	P4	P4	-	E1/E2	-	R3	modificato	
106-9PN-14	626940	Le Calette-Grotta del Formaggio (ex Magazzinazzi)	crollò	attivo	P4	P4	-	E2	-	R3	modificato	
106-9PN-15	626940	Le Calette	crollò	attivo	P4	P4	-	-	-	-	-	eliminato (inglobato nel dissesto 106-9PN-014)
106-9PN-16	626940	Grotta del Formaggio	crollò	attivo	P4	P4	-	-	-	-	-	eliminato (inglobato nel dissesto 106-9PN-014)
106-9PN-17	626940	La Ficara	crollò	attivo	P4	P4	-	-	-	-	-	eliminato (inglobato nel dissesto 106-9PN-014)
106-9PN-18	626940	Cala Rotonda-Porto dietro l'isola – Le Calette dietro l'isola- "scoglietti"	crollò	attivo	P4	P4	-	E2	-	R3	modificato	-
106-9PN-19	626940	C. Valenza	crollò	attivo	-	P4	-	E1/E2/E3/	-	R3/R4	modificato	-
106-9PN-20	626940	Le Calette dietro l'isola	crollò	attivo	P4	P4	-	-	-	-	-	eliminato (inglobato nel dissesto 106-9PN-018)
106-9PN-21	626940	P.la Cappella-Cala di Licata (ex Bordolichio)	crollò	attivo	P4	P4	-	E2	-	R3	modificato	-
106-9PN-22	626940	Salto la Vecchia	crollò	attivo	P4	P4	-	-	-	-	-	eliminato (inglobato nel dissesto 106-9PN-021)
106-9PN-23	626940	Cala della Polacca	crollò	attivo	P4	P4	-	-	-	-	-	eliminato (inglobato nel dissesto 106-9PN-021)
106-9PN-24	626930	Cala di Licata	crollò	attivo	P4	P4	-	-	-	-	-	eliminato (inglobato nel dissesto 106-9PN-021)
106-9PN-25	626930	Cala delle Capre- Cala delle pietre nere (ex Cala delle Capre)	crollò	attivo	P4	P4	-	E1/E2/E4	-	R3/R4	modificato	-
106-9PN-26	626930	Cala delle Pietre nere	crollò	attivo	P4	P4	-	-	-	-	-	eliminato (inglobato nel dissesto 106-9PN-025)

106-9PN-27	626930	Grotta dei palombi	crollò	attivo	P4	P4	-	-	-	-	-	eliminato (inglobato nel dissesto 106-9PN-025)
106-9PN-28	626930	Cala dello sballo	crollò	attivo	P4	P4	-	-	-	-	-	eliminato (inglobato nel dissesto 106-9PN-025)
106-9PN-29	626940	Costa della Favara	crollò	attivo	P4	P4	-	E1/E2	-	R3	modificato	-
106-9PN-30	626910	P. Bue marino- P.della Guardia	crollò	attivo	-	P4	-	-	-	-	nuovo	
106-9PN-31	626910	P.Bue marino	crollò	attivo	-	P4	-	-	-	-	nuovo	
106-9PN-32	626910	Cala Rossa	crollò	attivo	-	P4	-	-	-	-	nuovo	
106-9PN-33	626910	Cala di Bevira	crollò	attivo	-	P4	-	-	-	-	nuovo	
106-9PN-34	626910	Lo Scalicello	crollò	attivo	-	P4	-	-	-	-	nuovo	
106-9PN-35	626910	Le Balate	crollò	attivo	-	P4	-	-	-	-	nuovo	
106-9PN-36	626910	P.Ficara	crollò	attivo	-	P4	-	-	-	-	nuovo	
106-9PN-37	626910	Il Porticello-Cala della Pozzolana	crollò	attivo	-	P4	-	E2/E4	-	R3/R4	nuovo	
106-9PN-38	626910	S.Vincenzo	crollò	attivo	-	P4	-	E2/E4	-	R3/R4	nuovo	
106-9PN-39	626910	Kartibucale	crollò	attivo	-	P4	-	E2/E4	-	R3/R4	nuovo	
106-9PN-40	626910	C.da Lago	crollò	attivo	-	P4	-	E1/E2/	-	R 3	nuovo	
106-9PN-41	626910	Fossa della Pernice (ad ovest di Bagno dell'acqua)	crollò	attivo	-	P4	-	E1/ E2	-	R 3	nuovo	
106-9PN-42	626910	Costa di Zinedi	crollò	attivo	-	P4	-	E1/ E2	-	R 3	nuovo	
106-9PN-43	626910	C.da Sillume	crollò	attivo	-	P4	-	E1/E2	-	R 3	nuovo	
106-9PN-44	626910	Bugeber di sopra ovest	crollò	attivo	-	P4	-	E2/E4	-	R3/R 4	nuovo	
106-9PN-45	626910	Bugeber di sopra	crollò	attivo	-	P4	-	E1/E2	-	R3	nuovo	
106-9PN-46	626910	Bugeber di sopra est	crollò	attivo	-	P4	-	E1/E2	-	R3	nuovo	
106-9PN-47	626910	La Mantia	crollò	attivo	-	P4	-	-	-	-	nuovo	
106-9PN-48	626910	S.Chiana di Bugeber_1	crollò	attivo	-	P4	-	E2/E4	-	R3/R4	nuovo	
106-9PN-49	626910 - 626920	Cala dei cinque denti	crollò	attivo	-	P4	-	E2	-	R3	nuovo	
106-9PN-50	626920	c.da Khaggiar	crollò	attivo	-	P4	-	E2/E3	-	R3/R4	nuovo	
106-9PN-51	626920	Case Valenza_1	crollò	attivo	-	P4	-	E1/E2	-	R3	nuovo	
106-9PN-52	626920	Case Valenza_2	crollò	attivo	-	P4	-	E2	-	R3	nuovo	
106-9PN-53	626920	Case Valenza_3	crollò	attivo	-	P4	-	E2	-	R3	nuovo	
106-9PN-54	626920	Lave del Khaggiar_1	crollò	attivo	-	P4	-	E2	-	R3	nuovo	
106-9PN-55	626920	Lave del Khaggiar_2	crollò	attivo	-	P4	-	E2/E3	-	R3/R4	nuovo	
106-9PN-56	626920	Punta dell'arco	crollò	attivo	-	P4	-	E1/E2	-	R3	nuovo	
106-9PN-57	626920	Punta di Currita	crollò	attivo	-	P4	-	E2	-	R3	nuovo	
106-9PN-58	626920	Punta Spadillo	crollò	attivo	-	P4	-	E2	-	R3	nuovo	
106-9PN-59	626920	Faro Spadillo	crollò	attivo	-	P4	-	E2	-	R3	nuovo	
106-9PN-60	626920	Murata San Francesco	crollò	attivo	-	P4	-	E2	-	R3	nuovo	
106-9PN-61	626920	Cala Cottone	crollò	attivo	-	P4	-	E2	-	R3	nuovo	
106-9PN-62	626920	Cala Cottone-Punta Gadir	crollò	attivo	-	P4	-	E2	-	R3	nuovo	
106-9PN-63	626920	Ovest Cuddia del Gadir	crollò	attivo	-	P4	-	E2	-	R3	nuovo	

106-9PN-64	626920	Cuddia del Gadir	crollò	attivo	-	P4	-	E2	-	R3	nuovo	
106-9PN-65	626920	Est Cuddia del Gadir	crollò	attivo	-	P4	-	E2/E3	-	R3/R4	nuovo	
106-9PN-66	626920	Case Patane	crollò	attivo	-	P4	-	E1/E2/E3	-	R3/R4	nuovo	
106-9PN-67	626920	Ex vedetta di Khamma sopra	crollò	attivo	-	P4	-	E4	-	R4	nuovo	
106-9PN-68	626920	Khamma sopra	crollò	attivo	-	P4	-	E4	-	R4	nuovo	
106-9PN-69	626920	c.da Cala delle Giache	crollò	attivo	-	P4	-	E2	-	R3	nuovo	
106-9PN-70	626920	Punta Rubasacchi	crollò	attivo	-	P4	-	E2	-	R3	nuovo	
106-9PN-71	626920	Cala di Tramontana nord	crollò	attivo	-	P4	-	E2	-	R3	nuovo	
106-9PN-72	626920	Cala di tramontana sud	crollò	attivo	-	P4	-	E2	-	R3	nuovo	
106-9PN-73	626920	Punta Tracino	crollò	attivo	-	P4	-	E2	-	R3	nuovo	
106-9PN-74	626920	c.da Cottone	crollò	attivo	-	P4	-	E2/E3	-	R3/R4	nuovo	
106-9PN-75	626920	Lave nord di Cuddia Randazzo	crollò	attivo	-	P4	-	E1/E2	-	R3	nuovo	
106-9PN-76	626920	Ovest di lave nord di Cuddia Randazzo	crollò	attivo	-	P4	-	E2	-	R3	nuovo	
106-9PN-77	626920	Est di Cuddia Randazzo	crollò	attivo	-	P4	-	E2	-	R3	nuovo	
106-9PN-78	626920	Ovest di Cuddia Randazzo	crollò	attivo	-	P4	-	E2	-	R3	nuovo	
106-9PN-79	626920	Sud ovest di Cuddia Randazzo_1	crollò	attivo	-	P4	-	E2	-	R3	nuovo	
106-9PN-80	626920	Sud ovest di Cuddia Randazzo_2	crollò	attivo	-	P4	-	E2	-	R3	nuovo	
106-9PN-81	626920	Sud ovest di Cuddia Randazzo_3	crollò	attivo	-	P4	-	E2	-	R3	nuovo	
106-9PN-82	626920	S.Chiaia - Bugeber_1	crollò	attivo	-	P4	-	E2/E4	-	R3/R4	nuovo	
106-9PN-83	626920	S.Chiaia - Bugeber_2	crollò	attivo	-	P4	-	E2	-	R3	nuovo	
106-9PN-84	626920	S.Chiaia - Bugeber_3	crollò	attivo	-	P4	-	E2	-	R3	nuovo	
106-9PN-85	626910	Bugeber - case Rodo	crollò	attivo	-	P4	-	E2	-	R3	nuovo	
106-9PN-86	626910	Bugeber - case Jaco	crollò	attivo	-	P4	-	E2	-	R3	nuovo	
106-9PN-87	626910	Bugeber - case De Blase	crollò	attivo	-	P4	-	E2	-	R3	nuovo	
106-9PN-88	626910	Bugeber - case Valenza Ovest	crollò	attivo	-	P4	-	E2	-	R3	nuovo	
106-9PN-89	626910	Bugeber - case Valenza Est	crollò	attivo	-	P4	-	E2	-	R3	nuovo	
106-9PN-90	626910	Bugeber - case Valenza Sud Est	crollò	attivo	-	P4	-	E1/E2	-	R3	nuovo	
106-9PN-91	626910	Bugeber - case Valenza Sud	crollò	attivo	-	P4	-	E1/E2	-	R3	nuovo	
106-9PN-92	626920	ovest Cuddia del Gallo_1	crollò	attivo	-	P4	-	E2	-	R3	nuovo	
106-9PN-93	626920	ovest Cuddia del Gallo_2	crollò	attivo	-	P4	-	E2	-	R3	nuovo	
106-9PN-94	626920	ovest Cuddia del Gallo_3	crollò	attivo	-	P4	-	E2	-	R3	nuovo	

106-9PN-95	626920	ovest Cuddia del Gallo_4	crollò	attivo	-	P4	-	E2	-	R3	nuovo	
106-9PN-96	626920	ovest Cuddia del Gallo_5	crollò	attivo	-	P4	-	E2	-	R3	nuovo	
106-9PN-97	626920	ovest Cuddia del Gallo_6	crollò	attivo	-	P4	-	E2	-	R3	nuovo	
106-9PN-98	626920	ovest Cuddia del Gallo_7	crollò	attivo	-	P4	-	E2	-	R3	nuovo	
106-9PN-99	626930	C.da Penna	crollò	attivo	-	P4	-	E1/E2	-	R3	nuovo	
106-9PN-100	626910	C.da Thirriki	crollò	attivo	-	P4	-	E2	-	R3	nuovo	
106-9PN-101	626910	C.da Thirriki	crollò	attivo	-	P4	-	E2	-	R3	nuovo	
106-9PN-102	626910	C.da Thirriki	crollò	attivo	-	P4	-	E2	-	R3	nuovo	
106-9PN-103	626910	C.da Thirriki	crollò	attivo	-	P4	-	E1/E2	-	R3	nuovo	
106-9PN-104	626910	C.da Thirriki	crollò	attivo	-	P4	-	E2	-	R3	nuovo	
106-9PN-105	626910	M. Gelfiser	crollò	attivo	-	P4	-	E2	-	R3	nuovo	
106-9PN-106	626910	Lave di Gelfiser	crollò	attivo	-	P4	-	E1/E2	-	R3	nuovo	
106-9PN-107	626910	Cufira	crollò	attivo	-	P4	-	E2/E4	-	R3/R4	nuovo	
106-9PN-108	626910	S. Vito	crollò	attivo	-	P4	-	E1	-	R3	nuovo	
106-9PN-109	626910	C.da Caffefi	crollò	attivo	-	P4	-	E1/E2	-	R3	nuovo	
106-9PN-110	626910	Buccuram di sopra	crollò	attivo	-	P4	-	E2	-	R3	nuovo	
106-9PN-111	626910	Buccuram di sopra	crollò	attivo	-	P4	-	E2	-	R3	nuovo	
106-9PN-112	626910	Buccuram di sopra – Case Rizzo	crollò	attivo	-	P4	-	E1/E2	-	R3	nuovo	
106-9PN-113	626910	Cuddia Bonsulton	crollò	attivo	-	P4	-	E2/E4	-	R3/R4	nuovo	
106-9PN-114	6269107\123	Cuddia Bonsulton	crollò	attivo	-	P4	-	E1/E2	-	R3	nuovo	
106-9PN-115	626910	Cuddia Bonsulton	crollò	attivo	-	P4	-	E2	-	R3	nuovo	
106-9PN-116	626910	Grazia di sopra	crollò	attivo	-	P4	-	E1/E2/E4	-	R3/R4	nuovo	
106-9PN-117	626910	Grazia di sopra	crollò	attivo	-	P4	-	E1/E2/E4	-	R3/R4	nuovo	
106-9PN-118	626910	M. Gelkhamar	crollò	attivo	-	P4	-	E1/E2	-	R3	nuovo	
106-9PN-119	626910	M. Gelkhamar	crollò	attivo	-	P4	-	E2	-	R3	nuovo	
106-9PN-120	626910	M. Gelkhamar	crollò	attivo	-	P4	-	E2	-	R3	nuovo	
106-9PN-121	626910	C.da Gelkhamar	crollò	attivo	-	P4	-	E2	-	R3	nuovo	
106-9PN-122	626910	C.da Gelkhamar	crollò	attivo	-	P4	-	E1/E2	-	R3	nuovo	
106-9PN-123	626910	C.da Gelkhamar	crollò	attivo	-	P4	-	E1/E2	-	R3	nuovo	
106-9PN-124	626910	C.da Gelkhamar	crollò	attivo	-	P4	-	E2	-	R3	nuovo	
106-9PN-125	626910	C.da Gelkhamar	crollò	attivo	-	P4	-	E2	-	R3	nuovo	
106-9PN-126	626910	C.da Gelkhamar	crollò	attivo	-	P4	-	E1/E2/E4	-	R3/R4	nuovo	
106-9PN-127	626910	C.da Farkhicala	crollò	attivo	-	P4	-	E1/E2	-	R3	nuovo	
106-9PN-128	626910	C.da cimilia	crollò	attivo	-	P4	-	E1/E2	-	R3	nuovo	
106-9PN-129	626910	Ronccone	crollò	attivo	-	P4	-	E2	-	R3	nuovo	
106-9PN-130	626910	C.da Salerno	crollò	attivo	-	P4	-	E1/E2/E3	-	R3/R4	nuovo	
106-9PN-131	626910	Ronccone di Salerno	crollò	attivo	-	P4	-	E2	-	R3	nuovo	
106-9PN-132	626910	Cala dell'Alca	crollò	attivo	-	P4	-	E2	-	R3	nuovo	
106-9PN-133	626910	Strada Cala dell'Alca	crollò	attivo	-	P4	-	E2	-	R3	nuovo	

106-9PN-134	626910	Strada Cala dell'Alca	crollò	attivo	-	P4	-	E2	-	R3	nuovo	
106-9PN-135	626910	C.da Suachi - Case Brignone	crollò	attivo	-	P4	-	E1/E2/E4	-	R3/R4	nuovo	
106-9PN-136	626910	Via Roma	crollò	attivo	-	P4	-	E4	-	R4	nuovo	
106-9PN-137	626910	C.Almanza	crollò	attivo	-	P4	-	E4	-	R4	nuovo	
106-9PN-138	626910	Via Toscano	crollò	attivo	-	P4	-	-	-	-	nuovo	
106-9PN-139	626910	campo di calcio	crollò	attivo	-	P4	-	-	-	-	nuovo	
106-9PN-140	626910	serbatoio	crollò	attivo	-	P4	-	-	-	-	nuovo	
106-9PN-141	626910	Cuddia del monte est	crollò	attivo	-	P4	-	-	-	-	nuovo	
106-9PN-142	626910	Cuddia del monte ovest	crollò	attivo	-	P4	-	-	-	-	nuovo	
106-9PN-143	626910	Cuddia del monte nord	crollò	attivo	-	P4	-	-	-	-	nuovo	
106-9PN-144	626910	c.da Kazen est	crollò	attivo	-	P4	-	-	-	-	nuovo	
106-9PN-145	626910	c.da Kazen ovest	crollò	attivo	-	P4	-	E2	-	R3	nuovo	
106-9PN-146	626910	Cuddie Rosse	crollò	attivo	-	P4	-	E3	-	R4	nuovo	
106-9PN-147	626910	C.da Farkhicala-case Rizzo	crollò	attivo	-	P4	-	E2	-	R3	nuovo	
106-9PN-148	626910	C.da Midichi	crollò	attivo	-	P4	-	E2	-	R3	nuovo	
106-9PN-149	626910	Cuddia Glindo	crollò	attivo	-	P4	-	E1/E2	-	R3	nuovo	
106-9PN-150	626920	C.da Runcuni - Pigna	crollò	attivo	-	P4	-	E2	-	R3	nuovo	
106-9PN-151	626920	C.da Sidor 1	crollò	attivo	-	P4	-	E2	-	R3	nuovo	
106-9PN-152	626920	C.da Sidor 2	crollò	attivo	-	P4	-	E2	-	R3	nuovo	
106-9PN-153	626920	La Cittadella 1	crollò	attivo	-	P4	-	E2	-	R3	nuovo	
106-9PN-154	626920	La Cittadella 2	crollò	attivo	-	P4	-	E2	-	R3	nuovo	
106-9PN-155	626920	Ovest Cuddia del gallo_8	crollò	attivo	-	P4	-	E2	-	R3	nuovo	
106-9PN-156	626920	C.da Khamma sopra	crollò	attivo	-	P4	-	E2	-	R3	nuovo	
106-9PN-157	626920	C.da Khamma sopra	crollò	attivo	-	P4	-	E1/E2	-	R3	nuovo	
106-9PN-158	626920	C.da Khamma sopra	crollò	attivo	-	P4	-	E2	-	R3	nuovo	
106-9PN-159	626910	Cala dell'Altura	crollò	attivo	-	P4	-	E2	-	R3	nuovo	
106-9PN-160	626910	C.da Scirafi	crollò	attivo	-	P4	-	E2/E3	-	R3/R4	nuovo	
106-9PN-161	626910	C.da "Grotte del Freddo"	crollò	attivo	-	P4	-	E2	-	R3	nuovo	
106-9PN-162	626930	C.da Satari 1	crollò	attivo	-	P4	-	E2	-	R3	nuovo	
106-9PN-163	626930	C.da Satari 2	crollò	attivo	-	P4	-	E2	-	R3	nuovo	
106-9PN-164	626930	C.da Satari 3	crollò	attivo	-	P4	-	E2/E3	-	R3/R4	nuovo	
106-9PN-165	626930	C.da Satari 4	crollò	attivo	-	P4	-	E2	-	R3	nuovo	
106-9PN-166	626930	C.da Sciuvechi_1	crollò	attivo	-	P4	-	E2	-	R3	nuovo	
106-9PN-167	626930	C.da Satari 5	crollò	attivo	-	P4	-	E2	-	R3	nuovo	
106-9PN-168	626930	dissalatore	crollò	attivo	-	P4	-	E1/E2	-	R3	nuovo	
106-9PN-169	626930	dissalatore	crollò	attivo	-	P4	-	E1/E2	-	R3	nuovo	
106-9PN-170	626930	dissalatore	crollò	attivo	-	P4	-	E1/E2	-	R3	nuovo	

106-9PN-171	626930	dissalatore	crollò	attivo	-	P4	-	E1/E2	-	R3	nuovo	
106-9PN-172	626930	C.da Sciuvechi	crollò	attivo	-	P4	-	E2	-	R3	nuovo	
106-9PN-173	626930	C.da Sciuvechi	crollò	attivo	-	P4	-	E2	-	R3	nuovo	
106-9PN-174	626930	C.da Sciuvechi	crollò	attivo	-	P4	-	E2	-	R3	nuovo	
106-9PN-175	626930	C.da Sciuvechi	crollò	attivo	-	P4	-	E2	-	R3	nuovo	
106-9PN-176	626930	C.da Sciuvechi	crollò	attivo	-	P4	-	E1/E2	-	R3	nuovo	
106-9PN-177	626930	C.da Sciuvechi	crollò	attivo	-	P4	-	E2	-	R3	nuovo	
106-9PN-178	626930	C.da Sciuvechi	crollò	attivo	-	P4	-	E2	-	R3	nuovo	
106-9PN-179	626930	C.da Sciuvechi	crollò	attivo	-	P4	-	E2	-	R3	nuovo	
106-9PN-180	626930	Costa Monastero	crollò	attivo	-	P4	-	E1/E2/E4	-	R3/R4	nuovo	
106-9PN-181	626930	C.da sotto Sciuvechi	crollò	attivo	-	P4	-	E1/E2	-	R3	nuovo	
106-9PN-182	626930	C.da sotto Sciuvechi	crollò	attivo	-	P4	-	E2	-	R3	nuovo	
106-9PN-183	626930	C.da sotto Sciuvechi	crollò	attivo	-	P4	-	E1	-	R3	nuovo	
106-9PN-184	626930	C.da sotto Sciuvechi	crollò	attivo	-	P4	-	E2	-	R3	nuovo	
106-9PN-185	626930	C.da sotto Sciuvechi	crollò	attivo	-	P4	-	E1/E4	-	R3/R4	nuovo	
106-9PN-186	626930	C.da sotto Sciuvechi	crollò	attivo	-	P4	-	E2	-	R3	nuovo	
106-9PN-187	626930	Punta Pietra Tonda	crollò	attivo	-	P4	-	E2	-	R3	nuovo	
106-9PN-188	626930	Grotta dello storto	crollò	attivo	-	P4	-	E2	-	R3	nuovo	
106-9PN-189	626930	Albergo Fanale (porto di Scauri)	crollò	attivo	-	P4	-	E1/E2	-	R3	nuovo	
106-9PN-190	626930	Porto di Scauri 1	crollò	attivo	-	P4	-	E1/E2	-	R3	nuovo	
106-9PN-191	626930	Porto di Scauri 2	crollò	attivo	-	P4	-	E2	-	R3	nuovo	
106-9PN-192	626940	Fossa Carbonara grotta dei briganti	crollò	attivo	-	P4	-	E1/E2	-	R3	nuovo	
106-9PN-193	626930	C.da Grotta del Bagno asciutto	crollò	attivo	-	P4	-	E1/E2	-	R3	nuovo	
106-9PN-194	626930	C.da Monastero	crollò	attivo	-	P4	-	E1/E2	-	R3	nuovo	
106-9PN-195	626930	M.Gibilè	crollò	attivo	-	P4	-	E1/E2	-	R3	nuovo	
106-9PN-196	626930	C.da LaGalche di Flavia	crollò	attivo	-	P4	-	E1/E2	-	R3	nuovo	
106-9PN-197	626930	M.Gibilè	crollò	attivo	-	P4	-	E2	-	R3	nuovo	
106-9PN-198	626930	C.da Kahassa	crollò	attivo	-	P4	-	E1/ E2	-	R3	nuovo	
106-9PN-199	626930	C.da Kahassa	crollò	attivo	-	P4	-	E1/E2	-	R3	nuovo	
106-9PN-200	626930	C.da Kahassa	crollò	attivo	-	P4	-	E1/E2	-	R3	nuovo	
106-9PN-201	626930	C.da Kahassa	crollò	attivo	-	P4	-	E2	-	R3	nuovo	
106-9PN-202	626930	Fossa del Russo_1	crollò	attivo	-	P4	-	E2	-	R3	nuovo	
106-9PN-203	626930	Fossa del Russo_2	crollò	attivo	-	P4	-	E1/E2/E4	-	R3/R4	nuovo	
106-9PN-204	626930	Fossa del Russo_3	crollò	attivo	-	P4	-	E1/E2/E4	-	R3/R4	nuovo	
106-9PN-205	626930	Fossa del Russo_4	crollò	attivo	-	P4	-	E2	-	R3	nuovo	
106-9PN-206	626940	C.da Serraglio	crollò	attivo	-	P4	-	E2	-	R3	nuovo	

106-9PN-207	626930	C.da Bonomo alto	crollò	attivo	-	P4	-	E1/E2/E4	-	R3/R4	nuovo	
106-9PN-208	626940	C.da Fossa Carbonara est	crollò	attivo	-	P4	-	E2	-	R3	nuovo	
106-9PN-209	626920	Cala di levante	crollò	attivo	-	P4	-	E2/E4	-	R3/R4	nuovo	
106-9PN-210	626920	Cala di Zeglevia nord	crollò	attivo	-	P4	-	E2	-	R3	nuovo	
106-9PN-211	626930	C.da Zighidi – Case Garcia	crollò	attivo	-	P4	-	E2	-	R3	nuovo	
106-9PN-212	626920	Caletta Zeglevia-Punta dell'arco dell'elefante	crollò	attivo	-	P4	-	E2	-	R3	nuovo	
106-9PN-213	626920	Punta dell'arco dell'elefante	crollò	attivo	-	P4	-	E2	-	R3	nuovo	
106-9PN-214	626920	Punta dell'arco dell'elefante	crollò	attivo	-	P4	-	E2	-	R3	nuovo	
106-9PN-215	626940	Strada prov. Sopra grotta del formaggio_1	crollò	attivo	-	P4	-	E3	-	R4	nuovo	
106-9PN-216	626940	Strada prov. sopra Grotta del formaggio_2	crollò	attivo	-	P4	-	E1/E2/E3	-	R3/R4	nuovo	
106-9PN-217	626940	Serra di Ghirlanda	crollò	attivo	-	P4	-	E1/E2	-	R3	nuovo	
106-9PN-218	626940	Piano Barone	crollò	attivo	-	P4	-	E2	-	R3	nuovo	
106-9PN-219	626940	M.Gibele 1	crollò	attivo	-	P4	-	E2	-	R3	nuovo	
106-9PN-220		M.Gibele 2	crollò	attivo	-	P4	-	E2	-	R3	nuovo	
106-9PN-221	626940	Piano Ghirlanda 2	crollò	attivo	-	P4	-	E1/E2	-	R3	nuovo	
106-9PN-222	626940	Piano Ghirlanda 3	crollò	attivo	-	P4	-	E2	-	R3	nuovo	
106-9PN-223	626940	Piano Ghirlanda 4	crollò	attivo	-	P4	-	E2	-	R3	nuovo	
106-9PN-224	626940	Piano Ghirlanda – case Rizzo	crollò	attivo	-	P4	-	E2	-	R3	nuovo	
106-9PN-225	626940	Tombe bizantine 1	crollò	attivo	-	P4	-	E1/E2	-	R3	nuovo	
106-9PN-226	626940	Tombe bizantine 2	crollò	attivo	-	P4	-	E2	-	R3	nuovo	
106-9PN-227	626940	Tombe bizantine – case Gabriele_1	crollò	attivo	-	P4	-	E2	-	R3	nuovo	
106-9PN-228	626940	Tombe bizantine – case Gabriele	crollò	attivo	-	P4	-	E2	-	R3	nuovo	
106-9PN-229	626940	C.da Tanche	crollò	attivo	-	P4	-	E2	-	R3	nuovo	
106-9PN-230	626940	C.da Tanche	crollò	attivo	-	P4	-	E1/E2	-	R3	nuovo	
106-9PN-231	626940	C.da Tanche	crollò	attivo	-	P4	-	E2	-	R3	nuovo	
106-9PN-232	626940	C.da Tanche	crollò	attivo	-	P4	-	E2	-	R3	nuovo	
106-9PN-233	626940	C.da Tanche	crollò	attivo	-	P4	-	E2	-	R3	nuovo	
106-9PN-234	626940	C.da dietro Pisola	crollò	attivo	-	P4	-	E1/E2/E3	-	R3/R4	nuovo	
106-9PN-235	626940	C.da Dietro Pisola	crollò	attivo	-	P4	-	E1/E2/E3	-	R3/R4	nuovo	
106-9PN-236	626940	C.da Le Gallinelle	crollò	attivo	-	P4	-	E2	-	R3	nuovo	
106-9PN-237	626940	Balata dei Turchi	crollò	attivo	-	P4	-	E2	-	R3	nuovo	
106-9PN-238	626930	Punta di Ferrari	crollò	attivo	-	P4	-	E2	-	R3	nuovo	

106-9PN-239	626930	Cala Carbone	crollò	attivo	-	P4	-	E2	-	R3	nuovo	
106-9PN-240	626930	Bivio di Monastero 1	crollò	attivo	-	P4	-	E2	-	R3	nuovo	
106-9PN-241	626930	Bivio di Monastero 2	crollò	attivo	-	P4	-	E2	-	R3	nuovo	
106-9PN-242	626930	Cuddie di Bellizzi	crollò	attivo	-	P4	-	E1/E2	-	R3	nuovo	
106-9PN-243	626930	Cuddie di Bellizzi	crollò	attivo	-	P4	-	E2	-	R3	nuovo	
106-9PN-244	626930	Cuddie di Bellizzi	crollò	attivo	-	P4	-	E2	-	R3	nuovo	
106-9PN-245	626930	Cuddie di Bellizzi	crollò	attivo	-	P4	-	E1/E2	-	R3	nuovo	
106-9PN-246	626930	Cuddie di Bellizzi	crollò	attivo	-	P4	-	E2	-	R3	nuovo	
106-9PN-247	626930	Cuddie di Bellizzi	crollò	attivo	-	P4	-	E1/E2	-	R3	nuovo	
106-9PN-248	626930	C.da Nica	crollò	attivo	-	P4	-	E2	-	R3	nuovo	
106-9PN-249	626930	C.da il ponte	crollò	attivo	-	P4	-	E2/E4	-	R3/R4	nuovo	
106-9PN-250	626940	C.da la croce 1	crollò	attivo	-	P4	-	E2/E4	-	R3/R4	nuovo	
106-9PN-251	626930	C.da la croce 2	crollò	attivo	-	P4	-	E2/E4	-	R3/R4	nuovo	
106-9PN-252	626930	C.da Rakhale	crollò	attivo	-	P4	-	E2	-	R3	nuovo	
106-9PN-253	626940	C.da Benimigallo	crollò	attivo	-	P4	-	E1/E2	-	R3	nuovo	
106-9PN-254	626940	C.da Benimigallo	crollò	attivo	-	P4	-	E2	-	R3	nuovo	
106-9PN-255	626940	C.da Benimigallo	crollò	attivo	-	P4	-	E2	-	R3	nuovo	
106-9PN-256	626940	C.da Benimigallo	crollò	attivo	-	P4	-	E2	-	R3	nuovo	
106-9PN-257	626940	C.da Benimigallo	crollò	attivo	-	P4	-	E2	-	R3	nuovo	
106-9PN-258	626940	Cuddia Attalora	crollò	attivo	-	P4	-	E2	-	R3	nuovo	
106-9PN-259	626940	Cuddia Attalora	crollò	attivo	-	P4	-	E2	-	R3	nuovo	
106-9PN-260	626940	Cuddia Attalora	crollò	attivo	-	P4	-	E2	-	R3	nuovo	
106-9PN-261	626940	Cuddia Attalora	crollò	attivo	-	P4	-	E2	-	R3	nuovo	
106-9PN-262	626940	Cuddia Attalora	crollò	attivo	-	P4	-	E2	-	R3	nuovo	
106-9PN-263	626930	C.da Nica	crollò	attivo	-	P4	-	E2	-	R3	nuovo	
106-9PN-264	626930	C.da il ponte	crollò	attivo	-	P4	-	-	-	-	nuovo	
106-9PN-265	626930	Cuddie Bellizzi	crollò	attivo	-	P4	-	E2	-	R3	nuovo	
106-9PN-266	626910	Cuddie Rosse_2	crollò	attivo	-	P4	-	-	-	-	nuovo	
106-9PN-267	626910	Cala dell'Alca sopra strada	crollò	attivo	-	P4	-	E2/E3	-	R3/R4	nuovo	

Preso atto che le citate aree possono rappresentare un pericolo e/o rischio per frana per i fruitori delle stesse e per i beni ivi esposti;

Ritenuto necessario e doveroso, al fine della tutela della pubblica incolumità, ai sensi dell'art. 54 del D.Lgs. n. 267/2000, disporre il divieto di transito e sosta nelle aree in dissesto di cui alla proposta di aggiornamento del P.A.I. dell'Isola di Pantelleria redatto dall'Assessorato regionale Territorio ed Ambiente e meglio identificate nel superiore elenco;

Visti gli articoli 50 e 54 del D.Lgs. n. 267/2000;

Viste le Norme di attuazione del P.A.I.;

Su proposta del Responsabile del Settore II

RENDE NOTO

che le aree e le località di cui al successivo elenco, meglio individuate nelle sezioni della C.T.R. n. 626910, 626920, 626930 e 626940 che costituiscono la cartografia del P.A.I. dell'Isola di Pantelleria (bacino 106) e che riportano le modifiche apportate con la previsione di aggiornamento del P.A.I. proposta dall'Assessorato Regionale del Territorio e dell'Ambiente, allegate alla presente ordinanza per farne parte integrante e sostanziale, potrebbero essere interessate da fenomeni franosi con caratteristiche di intensità da elevate a molto elevate:

Codice dissesto	CTR	Località	Tipologia	Stato di attività	Pericolosità		Elemento a rischio		Rischio		Nuovo/modificato	Eliminato/Invariato
					Precedente	Previsione	Precedente	Previsione	Precedente	Previsione		
106-9PN-1	626910	S.Elmo	complessa	attivo	P2	P2	E4	E2	R4	R2	modificato	
106-9PN-2	626910	Bagno dell'acqua	crollò	attivo	P4	P4	E2	E1/E2/E4	R3	R3/R4	modificato	
106-9PN-3	626910	est del bagno dell'acqua	crollò	attivo	P4	P4	E2	E1/E2	R3	R3	modificato	
106-9PN-4	626910	Cala dell'Alca	crollò	attivo	P4	P4	-	E2/E3	-	R3/R4	modificato	
106-9PN-5	626910	Nord Cuddia Valletta	erosione accelerata	attivo	P2	P2	-	E1-E2	-	R2	modificato	
106-9PN-6	626920	Cala del Gadir	crollò	attivo	P4	P4	-	E1/E2/E3	-	R3/R4	modificato	
106-9PN-7	626920	La Caletta	crollò	attivo	P4	P4	-	-	-	-	-	eliminato (inglobato nel dissesto 106-9PN-008)
106-9PN-8	626920	La Caletta-P. Zinedi	crollò	attivo	P4	P4	-	E2	-	R3	modificato	
106-9PN-9	626940	Piano di Ghirlanda_1	crollò	attivo	P4	P4	E1	E1/E2	R3	R3	modificato	
106-9PN-10	626920	Cala di Levante_1	crollò	attivo	P4	P4	E2	E2	R3	R3	-	invariato
106-9PN-11	626920	Caletta di Zeglevia sud	crollò	attivo	P4	P4	-	E2/E4	-	R3/R4	modificato	
106-9PN-12	626930	Cala di Sataria	crollò	attivo	P4	P4	E2	E2/E3	R3	R3/R4	modificato	
106-9PN-13	626930	Monastero di sopra – C.Dietta	crollò	attivo	P4	P4	-	E1/E2	-	R3	modificato	
106-9PN-14	626940	Le Calette-Grotta del Formaggio (ex Magazzinazzi)	crollò	attivo	P4	P4	-	E2	-	R3	modificato	
106-9PN-15	626940	Le Calette	crollò	attivo	P4	P4	-	-	-	-	-	eliminato (inglobato nel dissesto 106-9PN-014)
106-9PN-16	626940	Grotta del Formaggio	crollò	attivo	P4	P4	-	-	-	-	-	eliminato (inglobato nel dissesto 106-9PN-014)
106-9PN-17	626940	La Ficara	crollò	attivo	P4	P4	-	-	-	-	-	eliminato (inglobato nel dissesto 106-9PN-014)
106-9PN-18	626940	Cala Rotonda-Porto dietro l'isola – Le Calette dietro l'isola- "scoglietti"	crollò	attivo	P4	P4	-	E2	-	R3	modificato	-
106-9PN-19	626940	C. Valenza	crollò	attivo	-	P4	-	E1/E2/E3/	-	R3/R4	modificato	-
106-9PN-20	626940	Le Calette dietro l'isola	crollò	attivo	P4	P4	-	-	-	-	-	eliminato (inglobato nel dissesto 106-9PN-018)
106-9PN-21	626940	P.la Cappella-Cala di Licata (ex Bordolichio)	crollò	attivo	P4	P4	-	E2	-	R3	modificato	-
106-9PN-22	626940	Salto la Vecchia	crollò	attivo	P4	P4	-	-	-	-	-	eliminato (inglobato nel dissesto 106-9PN-021)
106-9PN-23	626940	Cala della Polacca	crollò	attivo	P4	P4	-	-	-	-	-	eliminato (inglobato nel dissesto 106-9PN-021)
106-9PN-24	626930	Cala di Licata	crollò	attivo	P4	P4	-	-	-	-	-	eliminato (inglobato nel dissesto 106-9PN-021)

106-9PN-25	626930	Cala delle Capre- Cala delle pietre nere (ex Cala delle Capre)	crollo	attivo	P4	P4	-	E1/E2/E4	-	R3/R4	modificato	-
106-9PN-26	626930	Cala delle Pietre nere	crollo	attivo	P4	P4	-	-	-	-	-	eliminato (inglobato nel dissesto 106-9PN-025)
106-9PN-27	626930	Grotta dei palombi	crollo	attivo	P4	P4	-	-	-	-	-	eliminato (inglobato nel dissesto 106-9PN-025)
106-9PN-28	626930	Cala dello sballo	crollo	attivo	P4	P4	-	-	-	-	-	eliminato (inglobato nel dissesto 106-9PN-025)
106-9PN-29	626940	Costa della Favara	crollo	attivo	P4	P4	-	E1/E2	-	R3	modificato	-
106-9PN-30	626910	P. Bue marino- P.della Guardia	crollo	attivo	-	P4	-	-	-	-	nuovo	
106-9PN-31	626910	P.Bue marino	crollo	attivo	-	P4	-	-	-	-	nuovo	
106-9PN-32	626910	Cala Rossa	crollo	attivo	-	P4	-	-	-	-	nuovo	
106-9PN-33	626910	Cala di Bevira	crollo	attivo	-	P4	-	-	-	-	nuovo	
106-9PN-34	626910	Lo Scalicello	crollo	attivo	-	P4	-	-	-	-	nuovo	
106-9PN-35	626910	Le Balate	crollo	attivo	-	P4	-	-	-	-	nuovo	
106-9PN-36	626910	P.Ficara	crollo	attivo	-	P4	-	-	-	-	nuovo	
106-9PN-37	626910	Il Porticello- Cala della Pozzolana	crollo	attivo	-	P4	-	E2/E4	-	R3/R4	nuovo	
106-9PN-38	626910	S.Vincenzo	crollo	attivo	-	P4	-	E2/E4	-	R3/R4	nuovo	
106-9PN-39	626910	Kartibucale	crollo	attivo	-	P4	-	E2/E4	-	R3/R4	nuovo	
106-9PN-40	626910	C.da Lago	crollo	attivo	-	P4	-	E1/E2/	-	R 3	nuovo	
106-9PN-41	626910	Fossa della Pernice (ad ovest di Bagno dell'acqua	crollo	attivo	-	P4	-	E1/ E2	-	R 3	nuovo	
106-9PN-42	626910	Costa di Zinedi	crollo	attivo	-	P4	-	E1/ E2	-	R 3	nuovo	
106-9PN-43	626910	C.da Sillume	crollo	attivo	-	P4	-	E1/E2	-	R 3	nuovo	
106-9PN-44	626910	Bugeber di sopra ovest	crollo	attivo	-	P4	-	E2/E4	-	R3/R 4	nuovo	
106-9PN-45	626910	Bugeber di sopra	crollo	attivo	-	P4	-	E1/E2	-	R3	nuovo	
106-9PN-46	626910	Bugeber di sopra est	crollo	attivo	-	P4	-	E1/E2	-	R3	nuovo	
106-9PN-47	626910	La Mantia	crollo	attivo	-	P4	-	-	-	-	nuovo	
106-9PN-48	626910	S.Chiana di Bugeber_1	crollo	attivo	-	P4	-	E2/E4	-	R3/R4	nuovo	
106-9PN-49	626910 - 626920	Cala dei cinque denti	crollo	attivo	-	P4	-	E2	-	R3	nuovo	
106-9PN-50	626920	c.da Khaggiar	crollo	attivo	-	P4	-	E2/E3	-	R3/R4	nuovo	
106-9PN-51	626920	Case Valenza_1	crollo	attivo	-	P4	-	E1/E2	-	R3	nuovo	
106-9PN-52	626920	Case Valenza_2	crollo	attivo	-	P4	-	E2	-	R3	nuovo	
106-9PN-53	626920	Case Valenza_3	crollo	attivo	-	P4	-	E2	-	R3	nuovo	
106-9PN-54	626920	Lave del Khaggiar_1	crollo	attivo	-	P4	-	E2	-	R3	nuovo	
106-9PN-55	626920	Lave del Khaggiar_2	crollo	attivo	-	P4	-	E2/E3	-	R3/R4	nuovo	
106-9PN-56	626920	Punta dell'arco	crollo	attivo	-	P4	-	E1/E2	-	R3	nuovo	
106-9PN-57	626920	Punta di Currita	crollo	attivo	-	P4	-	E2	-	R3	nuovo	
106-9PN-58	626920	Punta Spadillo	crollo	attivo	-	P4	-	E2	-	R3	nuovo	
106-9PN-59	626920	Faro Spadillo	crollo	attivo	-	P4	-	E2	-	R3	nuovo	

106-9PN-60	626920	Murata San Francesco	crollò	attivo	-	P4	-	E2	-	R3	nuovo	
106-9PN-61	626920	Cala Cottone	crollò	attivo	-	P4	-	E2	-	R3	nuovo	
106-9PN-62	626920	Cala Cottone-Punta Gadir	crollò	attivo	-	P4	-	E2	-	R3	nuovo	
106-9PN-63	626920	Ovest Cuddia del Gadir	crollò	attivo	-	P4	-	E2	-	R3	nuovo	
106-9PN-64	626920	Cuddia del Gadir	crollò	attivo	-	P4	-	E2	-	R3	nuovo	
106-9PN-65	626920	Est Cuddia del Gadir	crollò	attivo	-	P4	-	E2/E3	-	R3/R4	nuovo	
106-9PN-66	626920	Case Patane	crollò	attivo	-	P4	-	E1/E2/E3	-	R3/R4	nuovo	
106-9PN-67	626920	Ex vedetta di Khamma sopra	crollò	attivo	-	P4	-	E4	-	R4	nuovo	
106-9PN-68	626920	Khamma sopra	crollò	attivo	-	P4	-	E4	-	R4	nuovo	
106-9PN-69	626920	c.da Cala delle Giache	crollò	attivo	-	P4	-	E2	-	R3	nuovo	
106-9PN-70	626920	Punta Rubasacchi	crollò	attivo	-	P4	-	E2	-	R3	nuovo	
106-9PN-71	626920	Cala di Tramontana nord	crollò	attivo	-	P4	-	E2	-	R3	nuovo	
106-9PN-72	626920	Cala di tramontana sud	crollò	attivo	-	P4	-	E2	-	R3	nuovo	
106-9PN-73	626920	Punta Tracino	crollò	attivo	-	P4	-	E2	-	R3	nuovo	
106-9PN-74	626920	c.da Cottone	crollò	attivo	-	P4	-	E2/E3	-	R3/R4	nuovo	
106-9PN-75	626920	Lave nord di Cuddia Randazzo	crollò	attivo	-	P4	-	E1/E2	-	R3	nuovo	
106-9PN-76	626920	Ovest di lave nord di Cuddia Randazzo	crollò	attivo	-	P4	-	E2	-	R3	nuovo	
106-9PN-77	626920	Est di Cuddia Randazzo	crollò	attivo	-	P4	-	E2	-	R3	nuovo	
106-9PN-78	626920	Ovest di Cuddia Randazzo	crollò	attivo	-	P4	-	E2	-	R3	nuovo	
106-9PN-79	626920	Sud ovest di Cuddia Randazzo_1	crollò	attivo	-	P4	-	E2	-	R3	nuovo	
106-9PN-80	626920	Sud ovest di Cuddia Randazzo_2	crollò	attivo	-	P4	-	E2	-	R3	nuovo	
106-9PN-81	626920	Sud ovest di Cuddia Randazzo_3	crollò	attivo	-	P4	-	E2	-	R3	nuovo	
106-9PN-82	626920	S.Chiaara – Bugeber_1	crollò	attivo	-	P4	-	E2/E4	-	R3/R4	nuovo	
106-9PN-83	626920	S.Chiaara – Bugeber_2	crollò	attivo	-	P4	-	E2	-	R3	nuovo	
106-9PN-84	626920	S.Chiaara – Bugeber_3	crollò	attivo	-	P4	-	E2	-	R3	nuovo	
106-9PN-85	626910	Bugeber – case Rodo	crollò	attivo	-	P4	-	E2	-	R3	nuovo	
106-9PN-86	626910	Bugeber – case Jaco	crollò	attivo	-	P4	-	E2	-	R3	nuovo	
106-9PN-87	626910	Bugeber – case De Blase	crollò	attivo	-	P4	-	E2	-	R3	nuovo	
106-9PN-88	626910	Bugeber – case Valenza Ovest	crollò	attivo	-	P4	-	E2	-	R3	nuovo	
106-9PN-89	626910	Bugeber - case Valenza Est	crollò	attivo	-	P4	-	E2	-	R3	nuovo	
106-9PN-90	626910	Bugeber - case Valenza Sud Est	crollò	attivo	-	P4	-	E1/E2	-	R3	nuovo	

106-9PN-91	626910	Bugeber - case Valenza Sud	crollò	attivo	-	P4	-	E1/E2	-	R3	nuovo	
106-9PN-92	626920	ovest Cuddia del Gallo_1	crollò	attivo	-	P4	-	E2	-	R3	nuovo	
106-9PN-93	626920	ovest Cuddia del Gallo_2	crollò	attivo	-	P4	-	E2	-	R3	nuovo	
106-9PN-94	626920	ovest Cuddia del Gallo_3	crollò	attivo	-	P4	-	E2	-	R3	nuovo	
106-9PN-95	626920	ovest Cuddia del Gallo_4	crollò	attivo	-	P4	-	E2	-	R3	nuovo	
106-9PN-96	626920	ovest Cuddia del Gallo_5	crollò	attivo	-	P4	-	E2	-	R3	nuovo	
106-9PN-97	626920	ovest Cuddia del Gallo_6	crollò	attivo	-	P4	-	E2	-	R3	nuovo	
106-9PN-98	626920	ovest Cuddia del Gallo_7	crollò	attivo	-	P4	-	E2	-	R3	nuovo	
106-9PN-99	626930	C.da Penna	crollò	attivo	-	P4	-	E1/E2	-	R3	nuovo	
106-9PN-100	626910	C.da Thirriki	crollò	attivo	-	P4	-	E2	-	R3	nuovo	
106-9PN-101	626910	C.da Thirriki	crollò	attivo	-	P4	-	E2	-	R3	nuovo	
106-9PN-102	626910	C.da Thirriki	crollò	attivo	-	P4	-	E2	-	R3	nuovo	
106-9PN-103	626910	C.da Thirriki	crollò	attivo	-	P4	-	E1/E2	-	R3	nuovo	
106-9PN-104	626910	C.da Thirriki	crollò	attivo	-	P4	-	E2	-	R3	nuovo	
106-9PN-105	626910	M. Gelfiser	crollò	attivo	-	P4	-	E2	-	R3	nuovo	
106-9PN-106	626910	Lave di Gelfiser	crollò	attivo	-	P4	-	E1/E2	-	R3	nuovo	
106-9PN-107	626910	Cufira	crollò	attivo	-	P4	-	E2/E4	-	R3/R4	nuovo	
106-9PN-108	626910	S. Vito	crollò	attivo	-	P4	-	E1	-	R3	nuovo	
106-9PN-109	626910	C.da Caffefi	crollò	attivo	-	P4	-	E1/E2	-	R3	nuovo	
106-9PN-110	626910	Buccuram di sopra	crollò	attivo	-	P4	-	E2	-	R3	nuovo	
106-9PN-111	626910	Buccuram di sopra	crollò	attivo	-	P4	-	E2	-	R3	nuovo	
106-9PN-112	626910	Buccuram di sopra – Case Rizzo	crollò	attivo	-	P4	-	E1/E2	-	R3	nuovo	
106-9PN-113	626910	Cuddia Bonsulton	crollò	attivo	-	P4	-	E2/E4	-	R3/R4	nuovo	
106-9PN-114	6269107\123	Cuddia Bonsulton	crollò	attivo	-	P4	-	E1/E2	-	R3	nuovo	
106-9PN-115	626910	Cuddia Bonsulton	crollò	attivo	-	P4	-	E2	-	R3	nuovo	
106-9PN-116	626910	Grazia di sopra	crollò	attivo	-	P4	-	E1/E2/E4	-	R3/R4	nuovo	
106-9PN-117	626910	Grazia di sopra	crollò	attivo	-	P4	-	E1/E2/E4	-	R3/R4	nuovo	
106-9PN-118	626910	M. Gelkhamar	crollò	attivo	-	P4	-	E1/E2	-	R3	nuovo	
106-9PN-119	626910	M. Gelkhamar	crollò	attivo	-	P4	-	E2	-	R3	nuovo	
106-9PN-120	626910	M. Gelkhamar	crollò	attivo	-	P4	-	E2	-	R3	nuovo	
106-9PN-121	626910	C.da Gelkhamar	crollò	attivo	-	P4	-	E2	-	R3	nuovo	
106-9PN-122	626910	C.da Gelkhamar	crollò	attivo	-	P4	-	E1/E2	-	R3	nuovo	
106-9PN-123	626910	C.da Gelkhamar	crollò	attivo	-	P4	-	E1/E2	-	R3	nuovo	
106-9PN-124	626910	C.da Gelkhamar	crollò	attivo	-	P4	-	E2	-	R3	nuovo	
106-9PN-125	626910	C.da Gelkhamar	crollò	attivo	-	P4	-	E2	-	R3	nuovo	
106-9PN-126	626910	C.da Gelkhamar	crollò	attivo	-	P4	-	E1/E2/E4	-	R3/R4	nuovo	
106-9PN-127	626910	C.da Farkhicala	crollò	attivo	-	P4	-	E1/E2	-	R3	nuovo	
106-9PN-128	626910	C.da cimilia	crollò	attivo	-	P4	-	E1/E2	-	R3	nuovo	

106-9PN-129	626910	Roncone	crollò	attivo	-	P4	-	E2	-	R3	nuovo	
106-9PN-130	626910	C.da Salerno	crollò	attivo	-	P4	-	E1/E2/E3	-	R3/R4	nuovo	
106-9PN-131	626910	Roncone di Salerno	crollò	attivo	-	P4	-	E2	-	R3	nuovo	
106-9PN-132	626910	Cala dell'Alca	crollò	attivo	-	P4	-	E2	-	R3	nuovo	
106-9PN-133	626910	Strada Cala dell'Alca	crollò	attivo	-	P4	-	E2	-	R3	nuovo	
106-9PN-134	626910	Strada Cala dell'Alca	crollò	attivo	-	P4	-	E2	-	R3	nuovo	
106-9PN-135	626910	C.da Suachi - Case Brignone	crollò	attivo	-	P4	-	E1/E2/E4	-	R3/R4	nuovo	
106-9PN-136	626910	Via Roma	crollò	attivo	-	P4	-	E4	-	R4	nuovo	
106-9PN-137	626910	C.Almanza	crollò	attivo	-	P4	-	E4	-	R4	nuovo	
106-9PN-138	626910	Via Toscano	crollò	attivo	-	P4	-	-	-	-	nuovo	
106-9PN-139	626910	campo di calcio	crollò	attivo	-	P4	-	-	-	-	nuovo	
106-9PN-140	626910	serbatoio	crollò	attivo	-	P4	-	-	-	-	nuovo	
106-9PN-141	626910	Cuddia del monte est	crollò	attivo	-	P4	-	-	-	-	nuovo	
106-9PN-142	626910	Cuddia del monte ovest	crollò	attivo	-	P4	-	-	-	-	nuovo	
106-9PN-143	626910	Cuddia del monte nord	crollò	attivo	-	P4	-	-	-	-	nuovo	
106-9PN-144	626910	c.da Kazen est	crollò	attivo	-	P4	-	-	-	-	nuovo	
106-9PN-145	626910	c.da Kazen ovest	crollò	attivo	-	P4	-	E2	-	R3	nuovo	
106-9PN-146	626910	Cuddie Rosse	crollò	attivo	-	P4	-	E3	-	R4	nuovo	
106-9PN-147	626910	C.da Farkhicala-case Rizzo	crollò	attivo	-	P4	-	E2	-	R3	nuovo	
106-9PN-148	626910	C.da Midichi	crollò	attivo	-	P4	-	E2	-	R3	nuovo	
106-9PN-149	626910	Cuddia Glindo	crollò	attivo	-	P4	-	E1/E2	-	R3	nuovo	
106-9PN-150	626920	C.da Runcuni - Pigna	crollò	attivo	-	P4	-	E2	-	R3	nuovo	
106-9PN-151	626920	C.da Sidor 1	crollò	attivo	-	P4	-	E2	-	R3	nuovo	
106-9PN-152	626920	C.da Sidor 2	crollò	attivo	-	P4	-	E2	-	R3	nuovo	
106-9PN-153	626920	La Cittadella 1	crollò	attivo	-	P4	-	E2	-	R3	nuovo	
106-9PN-154	626920	La Cittadella 2	crollò	attivo	-	P4	-	E2	-	R3	nuovo	
106-9PN-155	626920	Ovest Cuddia del gallo_8	crollò	attivo	-	P4	-	E2	-	R3	nuovo	
106-9PN-156	626920	C.da Khamma sopra	crollò	attivo	-	P4	-	E2	-	R3	nuovo	
106-9PN-157	626920	C.da Khamma sopra	crollò	attivo	-	P4	-	E1/E2	-	R3	nuovo	
106-9PN-158	626920	C.da Khamma sopra	crollò	attivo	-	P4	-	E2	-	R3	nuovo	
106-9PN-159	626910	Cala dell'Altura	crollò	attivo	-	P4	-	E2	-	R3	nuovo	
106-9PN-160	626910	C.da Scirafi	crollò	attivo	-	P4	-	E2/E3	-	R3/R4	nuovo	
106-9PN-161	626910	C.da "Grotte del Freddo"	crollò	attivo	-	P4	-	E2	-	R3	nuovo	
106-9PN-162	626930	C.da Satari 1	crollò	attivo	-	P4	-	E2	-	R3	nuovo	
106-9PN-163	626930	C.da Satari 2	crollò	attivo	-	P4	-	E2	-	R3	nuovo	
106-9PN-164	626930	C.da Satari 3	crollò	attivo	-	P4	-	E2/E3	-	R3/R4	nuovo	
106-9PN-165	626930	C.da Satari 4	crollò	attivo	-	P4	-	E2	-	R3	nuovo	

106-9PN-166	626930	C.da Sciuvechi_1	crollo	attivo	-	P4	-	E2	-	R3	nuovo	
106-9PN-167	626930	C.da Satari 5	crollo	attivo	-	P4	-	E2	-	R3	nuovo	
106-9PN-168	626930	dissalatore	crollo	attivo	-	P4	-	E1/E2	-	R3	nuovo	
106-9PN-169	626930	dissalatore	crollo	attivo	-	P4	-	E1/E2	-	R3	nuovo	
106-9PN-170	626930	dissalatore	crollo	attivo	-	P4	-	E1/E2	-	R3	nuovo	
106-9PN-171	626930	dissalatore	crollo	attivo	-	P4	-	E1/E2	-	R3	nuovo	
106-9PN-172	626930	C.da Sciuvechi	crollo	attivo	-	P4	-	E2	-	R3	nuovo	
106-9PN-173	626930	C.da Sciuvechi	crollo	attivo	-	P4	-	E2	-	R3	nuovo	
106-9PN-174	626930	C.da Sciuvechi	crollo	attivo	-	P4	-	E2	-	R3	nuovo	
106-9PN-175	626930	C.da Sciuvechi	crollo	attivo	-	P4	-	E2	-	R3	nuovo	
106-9PN-176	626930	C.da Sciuvechi	crollo	attivo	-	P4	-	E1/E2	-	R3	nuovo	
106-9PN-177	626930	C.da Sciuvechi	crollo	attivo	-	P4	-	E2	-	R3	nuovo	
106-9PN-178	626930	C.da Sciuvechi	crollo	attivo	-	P4	-	E2	-	R3	nuovo	
106-9PN-179	626930	C.da Sciuvechi	crollo	attivo	-	P4	-	E2	-	R3	nuovo	
106-9PN-180	626930	Costa Monastero	crollo	attivo	-	P4	-	E1/E2/E4	-	R3/R4	nuovo	
106-9PN-181	626930	C.da sotto Sciuvechi	crollo	attivo	-	P4	-	E1/E2	-	R3	nuovo	
106-9PN-182	626930	C.da sotto Sciuvechi	crollo	attivo	-	P4	-	E2	-	R3	nuovo	
106-9PN-183	626930	C.da sotto Sciuvechi	crollo	attivo	-	P4	-	E1	-	R3	nuovo	
106-9PN-184	626930	C.da sotto Sciuvechi	crollo	attivo	-	P4	-	E2	-	R3	nuovo	
106-9PN-185	626930	C.da sotto Sciuvechi	crollo	attivo	-	P4	-	E1/E4	-	R3/R4	nuovo	
106-9PN-186	626930	C.da sotto Sciuvechi	crollo	attivo	-	P4	-	E2	-	R3	nuovo	
106-9PN-187	626930	Punta Pietra Tonda	crollo	attivo	-	P4	-	E2	-	R3	nuovo	
106-9PN-188	626930	Grotta dello storto	crollo	attivo	-	P4	-	E2	-	R3	nuovo	
106-9PN-189	626930	Albergo Fanale (porto di Scauri)	crollo	attivo	-	P4	-	E1/E2	-	R3	nuovo	
106-9PN-190	626930	Porto di Scauri 1	crollo	attivo	-	P4	-	E1/E2	-	R3	nuovo	
106-9PN-191	626930	Porto di Scauri 2	crollo	attivo	-	P4	-	E2	-	R3	nuovo	
106-9PN-192	626940	Fossa Carbonara grotta dei briganti	crollo	attivo	-	P4	-	E1/E2	-	R3	nuovo	
106-9PN-193	626930	C.da Grotta del Bagno asciutto	crollo	attivo	-	P4	-	E1/E2	-	R3	nuovo	
106-9PN-194	626930	C.da Monastero	crollo	attivo	-	P4	-	E1/E2	-	R3	nuovo	
106-9PN-195	626930	M.Gibilè	crollo	attivo	-	P4	-	E1/E2	-	R3	nuovo	
106-9PN-196	626930	C.da LaGalche di Flavia	crollo	attivo	-	P4	-	E1/E2	-	R3	nuovo	
106-9PN-197	626930	M.Gibilè	crollo	attivo	-	P4	-	E2	-	R3	nuovo	
106-9PN-198	626930	C.da Kahassa	crollo	attivo	-	P4	-	E1/ E2	-	R3	nuovo	
106-9PN-199	626930	C.da Kahassa	crollo	attivo	-	P4	-	E1/E2	-	R3	nuovo	
106-9PN-200	626930	C.da Kahassa	crollo	attivo	-	P4	-	E1/E2	-	R3	nuovo	
106-9PN-201	626930	C.da Kahassa	crollo	attivo	-	P4	-	E2	-	R3	nuovo	
106-9PN-202	626930	Fossa del Russo_1	crollo	attivo	-	P4	-	E2	-	R3	nuovo	

106-9PN-203	626930	Fossa del Russo_2	crolo	attivo	-	P4	-	E1/E2/E4	-	R3/R4	nuovo	
106-9PN-204	626930	Fossa del Russo_3	crolo	attivo	-	P4	-	E1/E2/E4	-	R3/R4	nuovo	
106-9PN-205	626930	Fossa del Russo_4	crolo	attivo	-	P4	-	E2	-	R3	nuovo	
106-9PN-206	626940	C.da Serraglio	crolo	attivo	-	P4	-	E2	-	R3	nuovo	
106-9PN-207	626930	C.da Bonomo alto	crolo	attivo	-	P4	-	E1/E2/E4	-	R3/R4	nuovo	
106-9PN-208	626940	C.da Fossa Carbonara est	crolo	attivo	-	P4	-	E2	-	R3	nuovo	
106-9PN-209	626920	Cala di levante	crolo	attivo	-	P4	-	E2/E4	-	R3/R4	nuovo	
106-9PN-210	626920	Cala di Zeglevia nord	crolo	attivo	-	P4	-	E2	-	R3	nuovo	
106-9PN-211	626930	C.da Zighidi – Case Garcia	crolo	attivo	-	P4	-	E2	-	R3	nuovo	
106-9PN-212	626920	Caletta Zeglevia- Punta dell'arco dell'elefante	crolo	attivo	-	P4	-	E2	-	R3	nuovo	
106-9PN-213	626920	Punta dell'arco dell'elefante	crolo	attivo	-	P4	-	E2	-	R3	nuovo	
106-9PN-214	626920	Punta dell'arco dell'elefante	crolo	attivo	-	P4	-	E2	-	R3	nuovo	
106-9PN-215	626940	Strada prov. Sopra grotta del formaggio_1	crolo	attivo	-	P4	-	E3	-	R4	nuovo	
106-9PN-216	626940	Strada prov. sopra Grotta del formaggio_2	crolo	attivo	-	P4	-	E1/E2/E3	-	R3/R4	nuovo	
106-9PN-217	626940	Serra di Ghirlanda	crolo	attivo	-	P4	-	E1/E2	-	R3	nuovo	
106-9PN-218	626940	Piano Barone	crolo	attivo	-	P4	-	E2	-	R3	nuovo	
106-9PN-219	626940	M.Gibele 1	crolo	attivo	-	P4	-	E2	-	R3	nuovo	
106-9PN-220		M.Gibele 2	crolo	attivo	-	P4	-	E2	-	R3	nuovo	
106-9PN-221	626940	Piano Ghirlanda 2	crolo	attivo	-	P4	-	E1/E2	-	R3	nuovo	
106-9PN-222	626940	Piano Ghirlanda 3	crolo	attivo	-	P4	-	E2	-	R3	nuovo	
106-9PN-223	626940	Piano Ghirlanda 4	crolo	attivo	-	P4	-	E2	-	R3	nuovo	
106-9PN-224	626940	Piano Ghirlanda – case Rizzo	crolo	attivo	-	P4	-	E2	-	R3	nuovo	
106-9PN-225	626940	Tombe bizantine 1	crolo	attivo	-	P4	-	E1/E2	-	R3	nuovo	
106-9PN-226	626940	Tombe bizantine 2	crolo	attivo	-	P4	-	E2	-	R3	nuovo	
106-9PN-227	626940	Tombe bizantine – case Gabriele_1	crolo	attivo	-	P4	-	E2	-	R3	nuovo	
106-9PN-228	626940	Tombe bizantine – case Gabriele	crolo	attivo	-	P4	-	E2	-	R3	nuovo	
106-9PN-229	626940	C.da Tanche	crolo	attivo	-	P4	-	E2	-	R3	nuovo	
106-9PN-230	626940	C.da Tanche	crolo	attivo	-	P4	-	E1/E2	-	R3	nuovo	
106-9PN-231	626940	C.da Tanche	crolo	attivo	-	P4	-	E2	-	R3	nuovo	
106-9PN-232	626940	C.da Tanche	crolo	attivo	-	P4	-	E2	-	R3	nuovo	
106-9PN-233	626940	C.da Tanche	crolo	attivo	-	P4	-	E2	-	R3	nuovo	
106-9PN-234	626940	C.da dietro l'isola	crolo	attivo	-	P4	-	E1/E2/E3	-	R3/R4	nuovo	

106-9PN-235	626940	C.da Dietro l'isola	crollò	attivo	-	P4	-	E1/E2/E3	-	R3/R4	nuovo	
106-9PN-236	626940	C.da Le Gallinelle	crollò	attivo	-	P4	-	E2	-	R3	nuovo	
106-9PN-237	626940	Balata dei Turchi	crollò	attivo	-	P4	-	E2	-	R3	nuovo	
106-9PN-238	626930	Punta di Ferrari	crollò	attivo	-	P4	-	E2	-	R3	nuovo	
106-9PN-239	626930	Cala Carbone	crollò	attivo	-	P4	-	E2	-	R3	nuovo	
106-9PN-240	626930	Bivio di Monastero 1	crollò	attivo	-	P4	-	E2	-	R3	nuovo	
106-9PN-241	626930	Bivio di Monastero 2	crollò	attivo	-	P4	-	E2	-	R3	nuovo	
106-9PN-242	626930	Cuddie di Bellizzi	crollò	attivo	-	P4	-	E1/E2	-	R3	nuovo	
106-9PN-243	626930	Cuddie di Bellizzi	crollò	attivo	-	P4	-	E2	-	R3	nuovo	
106-9PN-244	626930	Cuddie di Bellizzi	crollò	attivo	-	P4	-	E2	-	R3	nuovo	
106-9PN-245	626930	Cuddie di Bellizzi	crollò	attivo	-	P4	-	E1/E2	-	R3	nuovo	
106-9PN-246	626930	Cuddie di Bellizzi	crollò	attivo	-	P4	-	E2	-	R3	nuovo	
106-9PN-247	626930	Cuddie di Bellizzi	crollò	attivo	-	P4	-	E1/E2	-	R3	nuovo	
106-9PN-248	626930	C.da Nica	crollò	attivo	-	P4	-	E2	-	R3	nuovo	
106-9PN-249	626930	C.da il ponte	crollò	attivo	-	P4	-	E2/E4	-	R3/R4	nuovo	
106-9PN-250	626940	C.da la croce 1	crollò	attivo	-	P4	-	E2/E4	-	R3/R4	nuovo	
106-9PN-251	626930	C.da la croce 2	crollò	attivo	-	P4	-	E2/E4	-	R3/R4	nuovo	
106-9PN-252	626930	C.da Rakhale	crollò	attivo	-	P4	-	E2	-	R3	nuovo	
106-9PN-253	626940	C.da Benimigallo	crollò	attivo	-	P4	-	E1/E2	-	R3	nuovo	
106-9PN-254	626940	C.da Benimigallo	crollò	attivo	-	P4	-	E2	-	R3	nuovo	
106-9PN-255	626940	C.da Benimigallo	crollò	attivo	-	P4	-	E2	-	R3	nuovo	
106-9PN-256	626940	C.da Benimigallo	crollò	attivo	-	P4	-	E2	-	R3	nuovo	
106-9PN-257	626940	C.da Benimigallo	crollò	attivo	-	P4	-	E2	-	R3	nuovo	
106-9PN-258	626940	Cuddia Attalora	crollò	attivo	-	P4	-	E2	-	R3	nuovo	
106-9PN-259	626940	Cuddia Attalora	crollò	attivo	-	P4	-	E2	-	R3	nuovo	
106-9PN-260	626940	Cuddia Attalora	crollò	attivo	-	P4	-	E2	-	R3	nuovo	
106-9PN-261	626940	Cuddia Attalora	crollò	attivo	-	P4	-	E2	-	R3	nuovo	
106-9PN-262	626940	Cuddia Attalora	crollò	attivo	-	P4	-	E2	-	R3	nuovo	
106-9PN-263	626930	C.da Nica	crollò	attivo	-	P4	-	E2	-	R3	nuovo	
106-9PN-264	626930	C.da il ponte	crollò	attivo	-	P4	-	-	-	-	nuovo	
106-9PN-265	626930	Cuddie Bellizzi	crollò	attivo	-	P4	-	E2	-	R3	nuovo	
106-9PN-266	626910	Cuddie Rosse_2	crollò	attivo	-	P4	-	-	-	-	nuovo	
106-9PN-267	626910	Cala dell'Alca sopra strada	crollò	attivo	-	P4	-	E2/E3	-	R3/R4	nuovo	

INFORMA

tutti i soggetti pubblici e/o privati interessati in quanto intestatari, a qualunque titolo, di immobili e/o strutture e/o infrastrutture e/o attività economiche-produttive, ricadenti nelle aree di cui sopra, definite di livello "R3/R4" a rischio da elevato a molto elevato, possono effettuare verifiche ed accertamenti sulle effettive condizioni dei fenomeni di dissesto e proporre gli interventi strettamente necessari finalizzati alla messa in sicurezza dei beni

esposti e della pubblica incolumità, nei termini e secondo le modalità di cui alle vigenti norme di attuazione del P.A.I. e della normativa di riferimento in materia.

ORDINA

a tutti i soggetti interessati e sopracitati, ricadenti nelle aree di cui sopra, definite di livello "R3/R4" a rischio da elevato a molto elevato, di evidenziare con opportuna segnaletica ed avvisi le condizioni di pericolo rilevate e di interdire il passaggio e la sosta delle persone nelle aree di propria competenza ritenute più a rischio.

In via cautelare e con decorrenza immediata e fino alla revoca, il divieto di sosta e di ogni tipo di attività che presupponga la permanenza di persone e/o cose nelle aree sottoposte a tutela di pericolo di frana, come evidenziato nella cartografia di cui alle sezioni della C.T.R. n. 626910, 626920, 626930 e 626940 riportante la previsione di aggiornamento del P.A.I. proposta dall'Assessorato Regionale del Territorio e dell'Ambiente, facente parte del presente provvedimento.

Di apporre adeguata segnaletica monitoria, redatta in più lingue, riportante i divieti e l'indicazione del pericolo esistente, nonchè adeguata delimitazione dell'area, il tutto compatibilmente con l'ambiente tutelato.

DISPONE

la trasmissione della presente ordinanza, per gli adempimenti consequenziali di competenza, a:

- Responsabile Settore II - Sede;
- Responsabile Settore IV - Sede;
- Responsabile Settore VI - Sede;
- Comando Polizia Municipale - Sede;
- Prefettura di Trapani - Piazza Vittorio Emanuele - Trapani;
- Ufficio Circondariale Marittimo di Pantelleria - Via San Nicola - Pantelleria;
- Stazione Carabinieri - Via Trieste, 13 - Pantelleria;
- Brigata Guardia di Finanza - Via Venezia - Pantelleria;
- Comando Provinciale Vigili del Fuoco - S.S. 113, 24 - Località Milo - Trapani;
- Comando Provinciale Vigili del Fuoco - Distaccamento di Pantelleria - c/o Aerostazione Pantelleria;
- Carabinieri Forestali - C/O Stazione Carabinieri di Pantelleria - Via Trieste, 13 - Pantelleria;
- Regione Siciliana - Corpo Forestale - Distaccamento di Pantelleria - Via Della Margana - Pantelleria;
- Ente Parco Nazionale Isola di Pantelleria - Via San Nicola - Pantelleria;
- Regione Siciliana - Assessorato Regionale del Territorio e dell'Ambiente - Dip. dell'Ambiente - Servizio 2 - Via Ugo La Malfa, 169 - Palermo;
- Regione Siciliana - Assessorato Regionale del Territorio e dell'Ambiente - Dip. dell'Ambiente - Servizio 3 - Via Ugo La Malfa, 169 - Palermo;
- Regione Siciliana - Dipartimento Regionale Protezione Civile - Via Abela, 5 - Palermo;
- Autorità di bacino del Distretto Idrografico della Sicilia - Viale Campania, 36/C - Palermo;
- Regione Siciliana - Assessorato regionale dell'agricoltura, dello sviluppo rurale e della pesca mediterranea - Dipartimento Regionale dello Sviluppo Rurale e Territoriale - Viale Regione Siciliana, 2771 - Palermo;
- Regione Siciliana - Assessorato regionale del territorio e dell'ambiente - Comando del corpo forestale della Regione Siciliana - Via Ugo La Malfa, 87/89 - Palermo;
- Commissario Delegato contro il dissesto idrogeologico nella Regione Sicilia - Piazza Ignazio Florio, 24 - Palermo;
- Genio Civile di Trapani - Viale Regina Elena, 48 - Trapani;
- Libero Consorzio Comunale di Trapani - Piazza Vittorio Veneto, 2 - Trapani;
- Marina Militare - Strada Gelkamar - Pantelleria;
- Aeronautica Militare - Contrada Midichi - Pantelleria;
- Soprintendenza di Trapani - Via Giuseppe Garibaldi, 95 - Trapani;
- Agenzia del Demanio - Piazza Marina - Salita Intendenza, 2 - Palermo.

DISPONE ALTRESI'

la pubblicazione della presente ordinanza sul sito istituzionale web del Comune di Pantelleria, all'Albo Pretorio online, nonchè l'affissione della stessa in tutti i pubblici esercizi dell'Isola.

AVVERTE

che l'inosservanza delle disposizioni contenute nella presente ordinanza darà luogo alla segnalazione dei trasgressori alla competente Autorità Giudiziaria ai sensi dell'art. 650 C.P.;

che è fatto obbligo ai soggetti preposti al controllo di fare osservare la presente ordinanza;

che avverso il presente provvedimento è ammesso ricorso al T.A.R. nel termine di 60 (sessanta) giorni e ricorso straordinario al Presidente della Repubblica nel termine di 120 (centoventi) giorni dall'avvenuta pubblicazione all'Albo Pretorio online.

che ai sensi dell'art. 8 della legge 241/90 il Responsabile del Procedimento è il dirigente del settore II presso il quale è possibile visionare gli atti nei giorni di ricevimento e che gli Uffici Comunali sono a disposizione per ogni utile chiarimento e/o informazione ritenuta necessaria.

Dalla Sede Municipale, li 17.12.2018



Il Sindaco
Vincenzo Campo

REPUBBLICA ITALIANA



Regione Siciliana

Assessorato Regionale del Territorio e dell'Ambiente

DIPARTIMENTO REGIONALE DELL' AMBIENTE

Servizio 2 "PIANIFICAZIONE E PROGRAMMAZIONE AMBIENTALE"

U.O.B. S.2.2 "Pianificazione e Programmazione Assetto del Territoio"

Aggiornamento del Piano Stralcio di Bacino

per l'Assetto Idrogeologico (P.A.I.)

(Art. 67 del D.Lgs. 3 Aprile 2006, n. 152 e ss. mm. ii.)

Previsione di Aggiornamento

(Art. 5 delle Norme di Attuazione della Relazione Generale del P.A.I. Sicilia - Anno 2004)

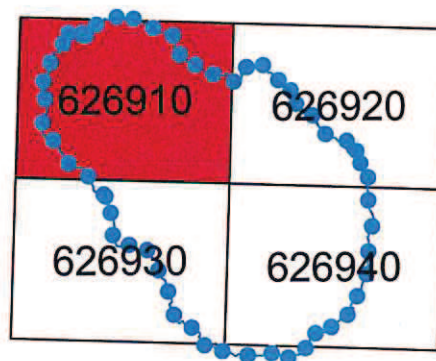
Isola di Pantelleria (106)

GEOMORFOLOGIA

COMUNE INTERESSATO: PANTELLERIA



CTR N. 626910 - SCALA 1:10.000
CARTA DELLA PERICOLOSITA' E RISCHIO
COMUNE DI PANTELLERIA



Anno 2017

LEGENDA


LIVELLI DI PERICOLOSITA'



P0 basso



P1 moderato



P2 medio



P3 elevato




P4 molto elevato



Sito di attenzione; fascia di rispetto per probabile evoluzione del dissesto

LIVELLI DI RISCHIO



R1 moderato



R2 medio



R3 elevato



R4 molto elevato

REPUBBLICA ITALIANA



Regione Siciliana

Assessorato Regionale del Territorio e dell'Ambiente

DIPARTIMENTO REGIONALE DELL' AMBIENTE

Servizio 2 "PIANIFICAZIONE E PROGRAMMAZIONE AMBIENTALE"

U.O.B. S.2.2 "Pianificazione e Programmazione Assetto del Territorio"

Aggiornamento del Piano Stralcio di Bacino

per l'Assetto Idrogeologico (P.A.I.)

(Art. 67 del D.Lgs. 3 Aprile 2006, n. 152 e ss. mm. ii.)

Previsione di Aggiornamento

(Art. 5 delle Norme di Attuazione della Relazione Generale del P.A.I. Sicilia - Anno 2004)

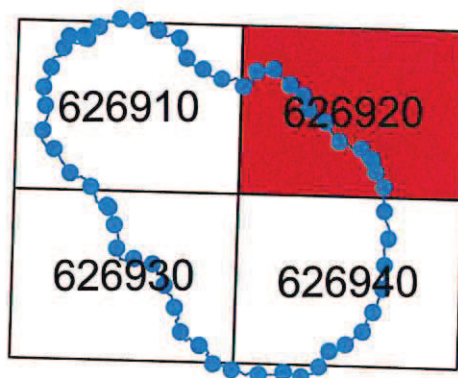
Isola di Pantelleria (106)

GEOMORFOLOGIA

COMUNE INTERESSATO: PANTELLERIA



CTR N. 626920 - SCALA 1:10.000
CARTA DELLA PERICOLOSITA' E RISCHIO
COMUNE DI PANTELLERIA



LEGENDA

LIVELLI DI PERICOLOSITA'



P0 basso



P1 moderato



P2 medio



P3 elevato



P4 molto elevato



Sito di attenzione; fascia di rispetto per probabile evoluzione del dissesto

LIVELLI DI RISCHIO




R1 moderato



R2 medio



R3 elevato



R4 molto elevato

REPUBBLICA ITALIANA



Regione Siciliana

Assessorato Regionale del Territorio e dell'Ambiente

DIPARTIMENTO REGIONALE DELL' AMBIENTE
Servizio 2 "PIANIFICAZIONE E PROGRAMMAZIONE AMBIENTALE"
U.O.B. S.2.2 "Pianificazione e Programmazione Assetto del Territorio"

Aggiornamento del Piano Stralcio di Bacino
per l'Assetto Idrogeologico (P.A.I.)

(Art. 67 del D.Lgs. 3 Aprile 2006, n. 152 e ss. mm. ii.)

Previsione di Aggiornamento

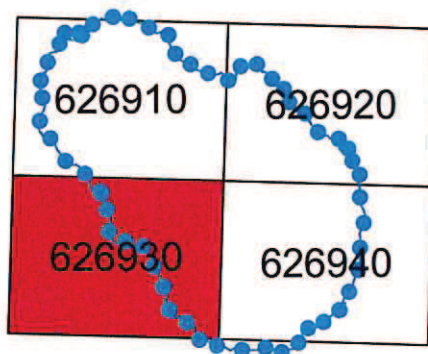
(Art. 5 delle Norme di Attuazione della Relazione Generale del P.A.I. Sicilia - Anno 2004)

Isola di Pantelleria (106)

GEOMORFOLOGIA
COMUNE INTERESSATO: PANTELLERIA



CTR N. 626930 - SCALA 1:10.000
CARTA DELLA PERICOLOSITA' E RISCHIO
COMUNE DI PANTELLERIA



Anno 2017

LEGENDA


LIVELLI DI PERICOLOSITA'




P0 basso




P1 moderato



P2 medio



P3 elevato



P4 molto elevato



Sito di attenzione; fascia di rispetto per probabile evoluzione del dissesto

LIVELLI DI RISCHIO



R1 moderato



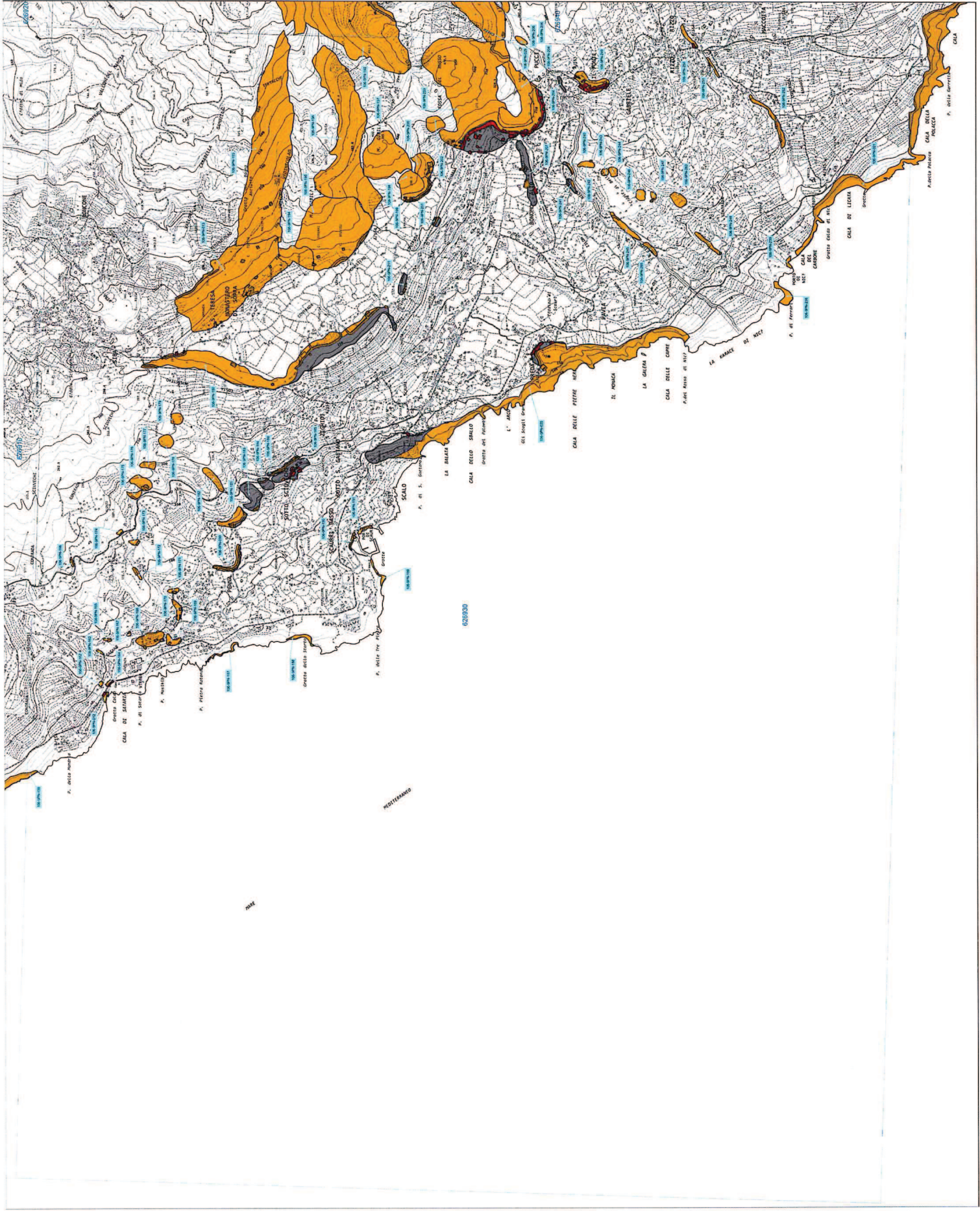
R2 medio



R3 elevato



R4 molto elevato



REPUBBLICA ITALIANA



Regione Siciliana

Assessorato Regionale del Territorio e dell'Ambiente

DIPARTIMENTO REGIONALE DELL' AMBIENTE

Servizio 2 "PIANIFICAZIONE E PROGRAMMAZIONE AMBIENTALE"

U.O.B. S.2.2 "Pianificazione e Programmazione Assetto del Territorio"

Aggiornamento del Piano Stralcio di Bacino

per l'Assetto Idrogeologico (P.A.I.)

(Art. 67 del D.Lgs. 3 Aprile 2006, n. 152 e ss. mm. ii.)

Previsione di Aggiornamento

(Art. 5 delle Norme di Attuazione della Relazione Generale del P.A.I. Sicilia - Anno 2004)

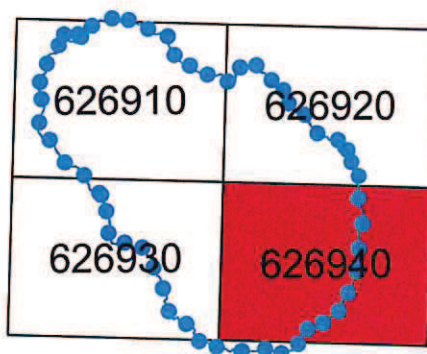
Isola di Pantelleria (106)

GEOMORFOLOGIA

COMUNE INTERESSATO: PANTELLERIA



CTR N. 626940 - SCALA 1:10.000
CARTA DELLA PERICOLOSITA' E RISCHIO
COMUNE DI PANTELLERIA



Anno 2017

LEGENDA


LIVELLI DI PERICOLOSITA'



P0 basso



P1 moderato



P2 medio



P3 elevato



P4 molto elevato



Sito di attenzione; fascia di rispetto per probabile evoluzione del dissesto

LIVELLI DI RISCHIO



R1 moderato



R2 medio



R3 elevato



R4 molto elevato

